

INFORME DE MONITOREO DE MEDIOS*

Fecha: 01/02/2024

Semanas N°05

Coordinación de Vigilancia Epidemiológica

*Vigilancia basada en eventos de interés epidemiológico mediante el monitoreo de medios abiertos de comunicación locales y nacionales.

Reporte de eventos:

Amenaza	Tema	Medio	Fecha	Resumen	Liga	Prioridad	Verificación
Sequia	Alerta por bajo caudal de agua en chapultepec	El Sol de Cuernavaca	31 enero 2024	El nivel del agua del Parque Urbano Barranca de Chapultepec disminuyó a principios de 2024, debido a la escasa lluvia registrada el año anterior, según informó la directora del parque, Ariadna Inés Sandoval Contreras .	https://www.elsoldecuernavaca.com.mx/local/disminucion-de-caudal-en-parque-chapultepec-cuernavaca-alerta-a-autoridades-11371254.html	Bajo	Ratificado
Social	Refugio de adultos mayores	El Sol de Cuernavaca	31 enero 2024	El presidente municipal de Jojutla, Juan Ángel Flores Bustamante informó que para realizar la apertura de la Casa de Día para adultos mayores , la cual se ubica en Hornos Cuates, Tequesquitengo, sólo falta equipar y amueblar las instalaciones .	https://www.elsoldecuernavaca.com.mx/local/refugio-para-adultos-mayores-de-jojutla-se-inaugurara-hasta-febrero-11375135.html	Bajo	Ratificado
Biológico	Crisis de agua en Cuernavaca	Diario de Morelos	01 febrero 2024	Desde hace aproximadamente un mes, habitantes de las colonias el Mirador, Independencia, Ocotea y Cuatematla, de Cuernavaca, han sufrido la falta del vital líquido por la poca eficiencia del Sistema de Agua Potable y Alcantarillado de Cuernavaca (SAPAC), ya que ayer los pobladores tuvieron que bloquear la circulación en la Av. Universidad para exigir solución a este problema.	https://www.diariodemorelos.com/noticias/acecha-crisis-de-agua-cuernavaca	Bajo	Ratificado
Social	Contaminación visual	Diario de Morelos	01 febrero 2024	La Cámara Nacional de Comercio, Servicios y Turismo (Canaco-Servytur) exigió al Ayuntamiento de Cuernavaca que evite la contaminación visual con propaganda electoral y sancione a los partidos y candidatos que violen la prohibición para utilizar el mobiliario urbano con su imagen y "propuestas".	https://www.diariodemorelos.com/noticias/piden-empresarios-evitar-contaminacion-visual-electoral	Bajo	Ratificado
Social	Extiende IMSS atención médica	Diario de Morelos	01 febrero 2024	El IMSS Morelos extenderá el horario de atención de la consulta externa en Cuernavaca, Cuautla, Zacatepec y Jiutepec, informó Angélica Mariel Martínez López, titular del Órgano de Operación Administrativa Desconcentrado del Instituto Mexicano del Seguro Social.	https://www.diariodemorelos.com/noticias/extender-imss-horario-de-la-consulta-externa	Bajo	Ratificado
Social	Maltrato animal	La Unión	01 febrero 2024	La Procuraduría de Protección al Ambiente del Estado de Morelos (Propaem), organismo auxiliar de la Secretaría de Desarrollo Sustentable (SDS), encabezada por José Luis Galindo Cortez, capacitó a elementos de la Comisión Estatal de Seguridad (CES) en la identificación y prevención del maltrato animal.	https://www.launion.com.mx/morelos/avances/noticias/243653-capacita-propaem-a-elementos-de-ces-en-identificacion-y-prevencion-de-maltrato-animal.html	Bajo	Ratificado
Biológico	Falta de agua potable	La Unión	01 febrero 2024	Este miércoles, habitantes del norte de Cuernavaca llevan a cabo un bloqueo a la circulación vehicular en la avenida Universidad, por la falta de agua potable.	https://www.launion.com.mx/morelos/avances/noticias/243582-vecinos-se-manifiestan-con-bloqueo-en-avenida-universidad-por-falta-de-agua-potable.html	Bajo	Ratificado

Callejón Borda N°3 Col. Centro C.P. 62000
Teléfono (777) 312 62 31 / 314 33 36 ext. 222

**Calle Gómez Azcárate No. 205, Col. Lomas de la Selva
C.P. 62270, Cuernavaca, Morelos. Tel.: 777 102 25 56**

INFORME DE RIESGOS METEOROLÓGICOS

Fecha: 01/02/2024

Semana N°05

Coordinación de Vigilancia Epidemiológica

Fuente: Servicio Meteorológico Nacional de México, CONAGUA. <https://proteccioncivil.morelos.gob.mx/>

LLUVIAS MUY FUERTES, DESCARGAS ELÉCTRICAS Y POSIBLE CAÍDA DE GRANIZO EN ZONAS DEL NOROESTE DEL PAÍS

Este día, una **vaguada polar** se extenderá sobre el noreste, centro y sur de la República Mexicana, interactuará con el ingreso de humedad provocado por las **corrientes en chorro polar y subtropical**, ocasionando lluvias y chubascos en el noreste, oriente, centro, occidente y sur del territorio nacional, con probable *caída de nieve o aguanieve* en cimas superiores a los 4,200 msnm del occidente, centro y oriente del país (Nevado de Colima, Nevado de Toluca, Popocatepetl, Iztaccíhuatl y el Pico de Orizaba). Durante la tarde, un **nuevo frente frío (No. 32)** se aproximará al noroeste de México, se asociará con una **vaguada polar** y con la **corriente en chorro polar**, dando origen a la **Quinta tormenta invernal** de la temporada, por lo que se pronostican chubascos y lluvias fuertes en el noroeste y norte del país, con lluvias puntuales muy fuertes que podrían generar *encharcamientos o inundaciones* en Baja California. Asimismo, descenderá la temperatura con posible *caída de nieve o aguanieve* en zonas montañosas de Baja California, condiciones que se extenderán durante la madrugada del viernes hacia Sonora, Chihuahua, Durango, Sinaloa (norte) y Zacatecas. Asimismo, se pronostican vientos con rachas de 70 a 90 km/h en la Península de Baja California, Sonora, Chihuahua y Durango.

Las lluvias fuertes a muy fuertes estarán acompañadas de descargas eléctricas y posible caída de granizo, y podrían originar incremento en los niveles de ríos y arroyos, deslaves e inundaciones en las entidades federativas mencionadas.

Lluvias aisladas (0.1 a 5 mm):

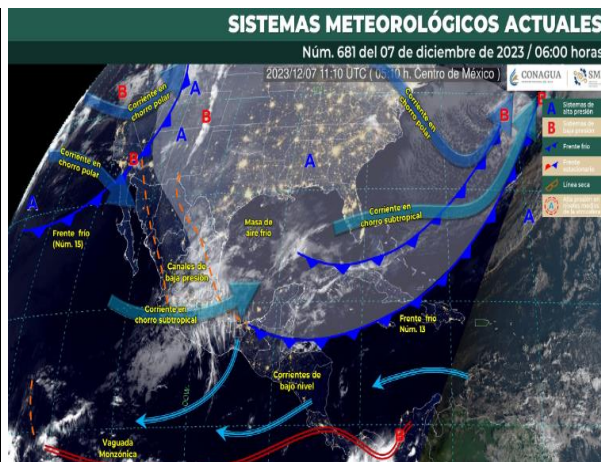
Ciudad de México, Tlaxcala, **Morelos**.

Temperaturas Máximas de 30-35 °C:

Ciudad de México, **Morelos**, Oaxaca y Chiapas.

Pronóstico en región Mesa Central:

Cielo medio nublado a nublado la mayor parte del día. Probabilidad de lluvias aisladas en Guanajuato, Querétaro, Hidalgo, Tlaxcala, **Morelos** y Puebla, así como posible caída de nieve o aguanieve en cimas montañosas superiores a los 4,200 msnm de Puebla y Tlaxcala (Popocatepetl, Iztaccíhuatl y la Malinche). Ambiente frío a muy frío con bancos de niebla matutinos en zonas altas. Por la tarde, ambiente fresco a templado, así como cálido en el sur de Morelos y suroeste de Puebla. Viento de componente oeste de 5 a 15 km/h en la región, con rachas de hasta 40 km/h.



Recomendaciones de Protección Civil

TEMPERATURAS BAJAS:

- Al salir de un lugar caliente debes cubrirte boca y nariz para evitar aspirar el aire frío; los cambios bruscos de temperatura pueden afectar el sistema respiratorio.
- Limitar la cantidad de tiempo al aire libre, ya que las exposiciones prolongadas al aire frío pueden producir hipotermia y en casos extremos congelación.
- Alimentarse sanamente en invierno procurando ingerir una mayor cantidad de calorías, vitaminas, líquidos (de preferencia tibios), frutas y nueces, manteniendo sus horarios de alimentación.
- Mantener una ventilación adecuada en caso de usar algún calefactor, horno, chimenea o calefactores, para evitar intoxicaciones por monóxido de carbono, no encender anafres o braseros dentro de lugares cerrados o con mala ventilación, mantener alejado de los niños.
- Los niños, adultos mayores y enfermos crónicos son más vulnerables, ten especial cuidado con ellos y cobíjalos.

Nivel de riesgo bajo

No existe riesgo meteorológico para la población en general, aunque sí para alguna actividad concreta (fenómenos meteorológicos habituales) o localización de alta vulnerabilidad, por ejemplo, zonas altas de Morelos con mayor exposición a bajas temperaturas.



<http://ssm.gob.mx>



Servicios de Salud Morelos



@MorelosSalud

Callejón Borda N°3 Col. Centro C.P. 62000
Teléfono (777) 312 62 31 / 314 33 36 ext. 222

**Calle Gómez Azcárate No. 205, Col. Lomas de la Selva
C.P. 62270, Cuernavaca, Morelos. Tel.: 777 102 25 56**

INFORME DE MONITOREO VOLCÁNICO Y SISMOLÓGICO

Fecha: 01/02/2024

Semanan°05

Coordinación de Vigilancia Epidemiológica

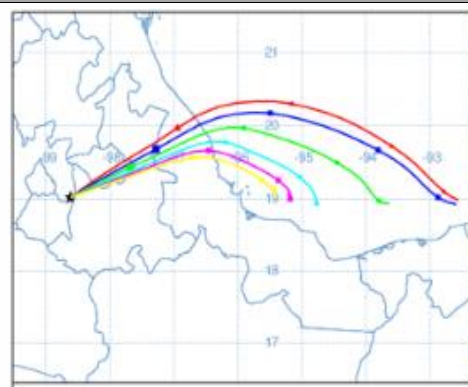
Fuente: Servicio Sismológico Nacional, UNAM. / Centro nacional de Prevención de Desastres (CENAPRED)-SEGOB, SENEAM-SCT y NOAA.

En las últimas 24 horas, mediante los sistemas de **monitoreo del volcán Popocatepetl**, Se detectaron **52 exhalaciones** acompañadas de vapor de agua, gases volcánicos y ceniza. Adicionalmente se identificaron **1194 minutos de tremor** de alta frecuencia y baja amplitud. **Durante la mañana y al momento de este reporte se observa una emisión continua de gases volcánicos y ceniza, con dispersión hacia el noreste (NE).**

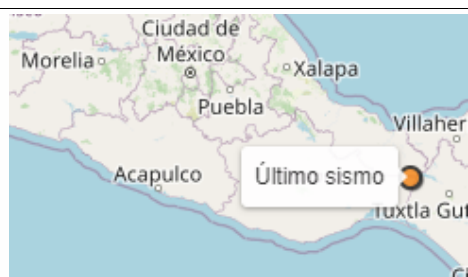
NIVEL DE ALERTA	SEMAFORO	AMARILLO-FASE 2	RECOMENDACIONES PARA LA FASE AMARILLO FASE 2
	<p>El volcán presenta incremento en su actividad, con explosiones esporádicas:</p> <ul style="list-style-type: none"> Pluma continúa de vapor de agua y gas. Caída de ceniza leves a moderadas en poblaciones cercanas. Lanzamiento de fragmentos incandescentes y posibilidad de flujos piroclásticos de corto alcance asociado a las explosiones. Crecimiento y destrucción de domos de lava. Flujos de lodo o escombros de corto alcance. 		<ol style="list-style-type: none"> Continuar con el radio de seguridad de 12 km, por lo que la permanencia en esa área no está permitida. Controlar el tránsito entre Santiago Xalitintla y San Pedro Nexapa, vía Paso de Cortés. A las autoridades de Protección Civil, mantener sus procedimientos preventivos, de acuerdo con sus planes operativos. A la población se le recomienda eleva la atención a los avisos de las autoridades de su localidad y se exhorta a no acercarse al volcán, y mucho menos al cráter. Mantenerse fuera de cañadas ante posibles flujos de lodo, principalmente en temporada de lluvias.

PRONOSTICO DE CAIDA DE CENIZA

En caso de una exhalación de ceniza volcánica, el pronóstico de trayectoria hacia el noreste y este-noreste, cambiando al este (simulando exhalación cada hora en las próximas 6 horas), a su paso por la zona oeste, centro-este y este-noreste del estado de Puebla; zona sur-suroeste, sur, centro-este, sureste, este-noreste y este del estado de Tlaxcala; zona centro-norte y centro del estado de Veracruz y sobre el Golfo de México, para las **primeras 12 horas de pronóstico** (de las 14:00 a las 02:00 hora local). Posteriormente, para las **últimas 12 horas de pronóstico** (de las 02:00 a las 14:00 hora local del día siguiente), las trayectorias continuarán sobre el Golfo de México en donde concluirían.



SIN PRONOSTICO DE CAIDA DE CENIZA PARA EL ESTADO

SISMOS	<p>Se registró sismo de magnitud de 4.0 grados Richter, a las 14:25:44 hrs con localización del epicentro a 59 km al noroeste de Cintalapa, Chiapas.</p> <p>NO PERCIBIDO EN EL ESTADO DE MORELOS.</p>	
	<h3>REPORTE DE DAÑOS A LA POBLACION</h3> <p>PROTECCIÓN CIVIL</p> <p>Sin reporte de daños a la población ni a la infraestructura en salud.</p>	



<http://ssm.gob.mx>



Servicios de Salud Morelos



@MorelosSalud

Callejón Borda N°3 Col. Centro C.P. 62000
Teléfono (777) 312 62 31 / 314 33 36 ext. 222

**Calle Gómez Azcárate No. 205, Col. Lomas de la Selva
C.P. 62270, Cuernavaca, Morelos. Tel.: 777 102 25 56**


INFORME DE MONITOREO DE TEMPERATURAS Y CALIDAD DEL AIRE

Fecha: 01/02/2024

Semana N°05

Coordinación de Vigilancia Epidemiológica

Fuente: Comisión Estatal de Agua (CEAGUA)



PRONOSTICO DE TEMPERATURAS POR MUNICIPIO

Municipio	Min.	Max.	Municipio	Min.	Max.
Amacuzac	13°	35°	Tepalcingo	13°	34°
Cuautla	12°	30°	Ayala	13°	32°
Jiutepec	14°	31°	Huitzilac	07°	24°
Temixco	14°	32°	Tepoztlán	13°	30°
Tlaltizapan	14°	33°	Zacualpan	12°	26°
Axochiapan	15°	34°	Tlalquitenango	14°	38°
Cuernavaca	12°	30°	Puente de Ixtla	13°	36°
Jojutla	14°	36°			

TEMPERATURAS MÁXIMAS Y MÍNIMAS, ULTIMAS 24 HRS

Mínimas

Huitzilac	07° 24°
Tetela del Volcán	11° 22°
Totolapan	11° 25°
Ocuituco	12° 25°

Máximas

Tlalquitenango	14° 38°
Jojutla	14° 36°
Axochiapan	15° 34°
Zacatepec	15° 34°



CALIDAD DEL AIRE

ÍNDICE AIRE Y SALUD

NIVEL DE RIESGO ASOCIADO

RECOMENDACIONES

GRUPOS SENSIBLES

PARA TODA LA POBLACIÓN

3



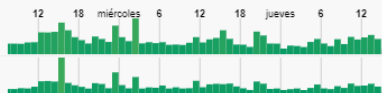
Bueno

trend

actualizado hace 14 minutos (jueves 15:47)

PM_{2.5}

3



PM₁₀

1

Bajo

Se considera que el riesgo es mínimo.

Disfruta las actividades al aire libre.



<http://ssm.gob.mx>



Servicios de Salud Morelos



@MorelosSalud

Callejón Borda N°3 Col. Centro C.P. 62000
Teléfono (777) 312 62 31 / 314 33 36 ext. 222

**Calle Gómez Azcárate No. 205, Col. Lomas de la Selva
C.P. 62270, Cuernavaca, Morelos. Tel.: 777 102 25 56**

INFORME DE MONITOREO EPIDEMIOLÓGICO

Fecha: 01/02/2024

Semanan°05

Coordinación de Vigilancia Epidemiológica

Fuente: Jurisdicciones Sanitarias del estado de Morelos.

JURISDICCION SANITARIA I:

AL MOMENTO DE ESTE REPORTE LA UIES ESTATAL NO HA RECIBIDO INFORME DE EVENTOS EXTRAORDINARIOS DE NOTIFICACION INMEDIATA POR PARTE DE LA JURISDICCION SANITARIA.

JURISDICCION SANITARIA II:

AL MOMENTO DE ESTE REPORTE LA UIES ESTATAL NO HA RECIBIDO INFORME DE EVENTOS EXTRAORDINARIOS DE NOTIFICACION INMEDIATA POR PARTE DE LA JURISDICCION SANITARIA.

JURISDICCION SANITARIA III:

AL MOMENTO DE ESTE REPORTE LA UIES ESTATAL NO HA RECIBIDO INFORME DE EVENTOS EXTRAORDINARIOS DE NOTIFICACION INMEDIATA POR PARTE DE LA JURISDICCION SANITARIA.



<http://ssm.gob.mx>



Servicios de Salud Morelos



@MorelosSalud

Callejón Borda N°3 Col. Centro C.P. 62000
Teléfono (777) 312 62 31 / 314 33 36 ext. 222

**Calle Gómez Azcárate No. 205, Col. Lomas de la Selva
C.P. 62270, Cuernavaca, Morelos. Tel.: 777 102 25 56**